


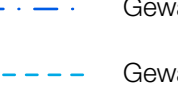






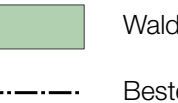







TEILZONENPLAN GEWÄSSERRAUM  
LANDSCHAFT

PLANUNGSBERICHT BEILAGE 6

Datum	Gez.	Format	Massstab
22.11.2023	fm	90 x 117	1:5'000
Meter			

**BURKHALTER  
DERUNGS AG**  
ARCHITECTURE LANDSCAPE PLANNING  
Baselstrasse 21  
6003 Luzern  
041 287 00 87  
www.bdp.luzern.ch

- Verbindlicher Inhalt**
-  Grünzone Gewässerraum
  -  Freihaltezone Gewässerraum
- Informationsinhalt**
-  Gewässer
  -  Gewässerrampe oberirdisch
  -  Gewässerrampe unterirdisch
  -  Rinnsal
  -  Gewässerraum ohne Bewirtschaftungsbeschränkung
  -  Vermessung Gewässerraum
  -  Theoretischer Gewässerraum (Vorgabe Kanton)
  -  Bau- und Weilerzone
  -  Dicht bebaute Bauzone
  -  Grünzone
  -  Naturschutzzone
  -  Verkehrszone/-fläche
  -  Wald
  -  Bestehende Baulinien

